

Infos travaux

Réaménagement du pont Sarrail

Du 30 mai au
14 novembre 2025



Électrification
Paris-Troyes

Phase 2 - de Nogent-sur-Seine à Troyes

L'électrification de la ligne 4 constitue une avancée majeure pour améliorer la fiabilité des déplacements sur ce réseau, renforcer l'attractivité des territoires traversés et réduire les émissions de gaz à effet de serre. Sa mise en œuvre implique notamment les travaux de rehaussement du pont Sarrail, afin de permettre l'installation des équipements indispensables.

Du 30 mai au 14 novembre 2025, la rue du Général Sarrail sera fermée entre l'avenue du Général Leclerc et la rue de Preize. Retrouvez dans ce document toutes les informations pour vous déplacer durant les travaux.




Le pont Sarrail réaménagé

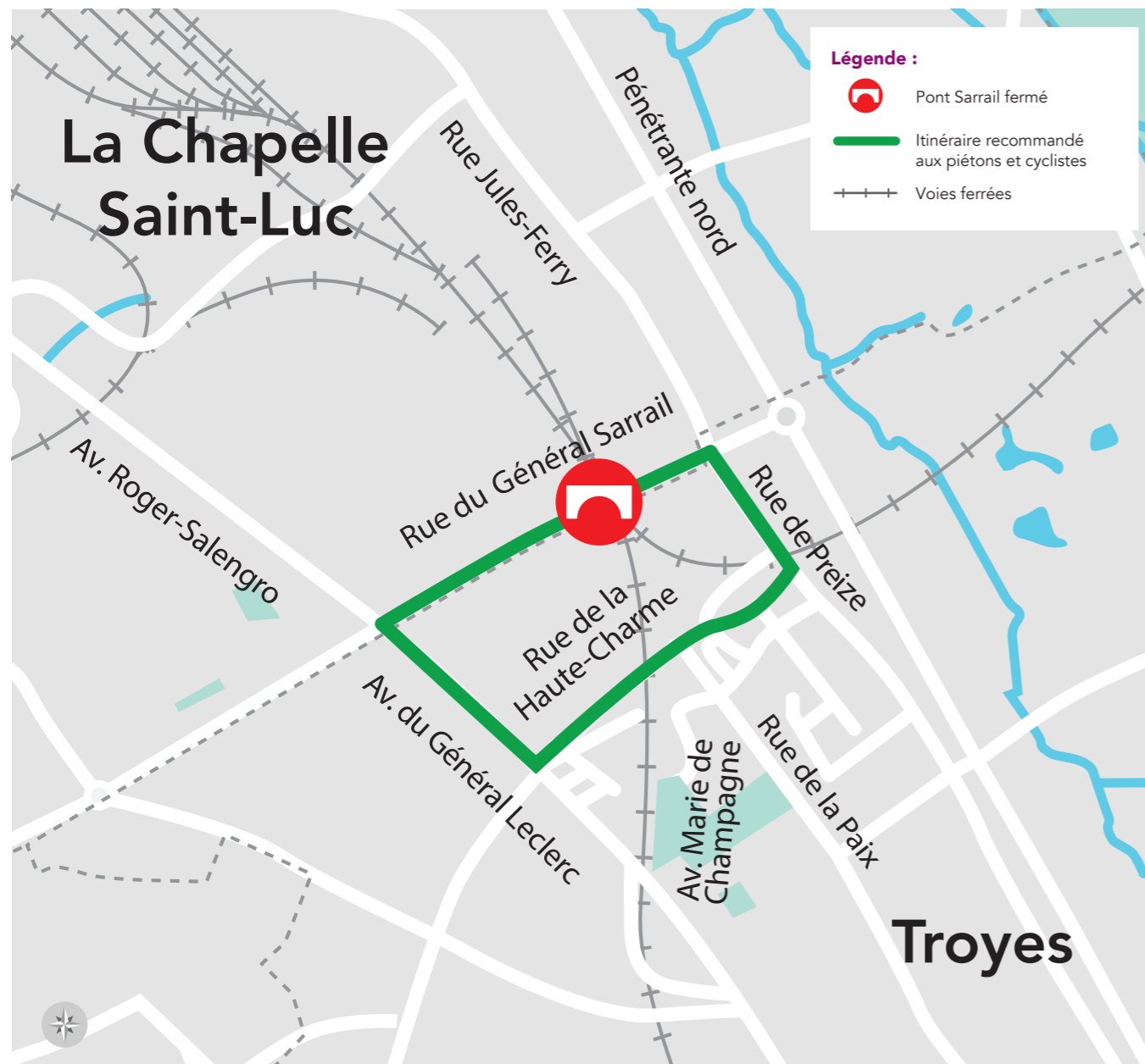
Visuel non contractuel

► Troyes Champagne Métropole, les villes de Troyes et de La Chapelle Saint-Luc

participent au réaménagement du pont Sarrail en finançant des aménagements complémentaires : réalisation d'une piste cyclable séparée de la voirie, installation d'auvents architecturés plus esthétiques pour protéger la caténaire, d'un nouvel éclairage ainsi que l'enfouissement des lignes électriques aériennes. Ces aménagements permettront une intégration harmonieuse du pont dans son environnement et faciliteront les déplacements quotidiens.



Vous circulez à pied ou à vélo ?



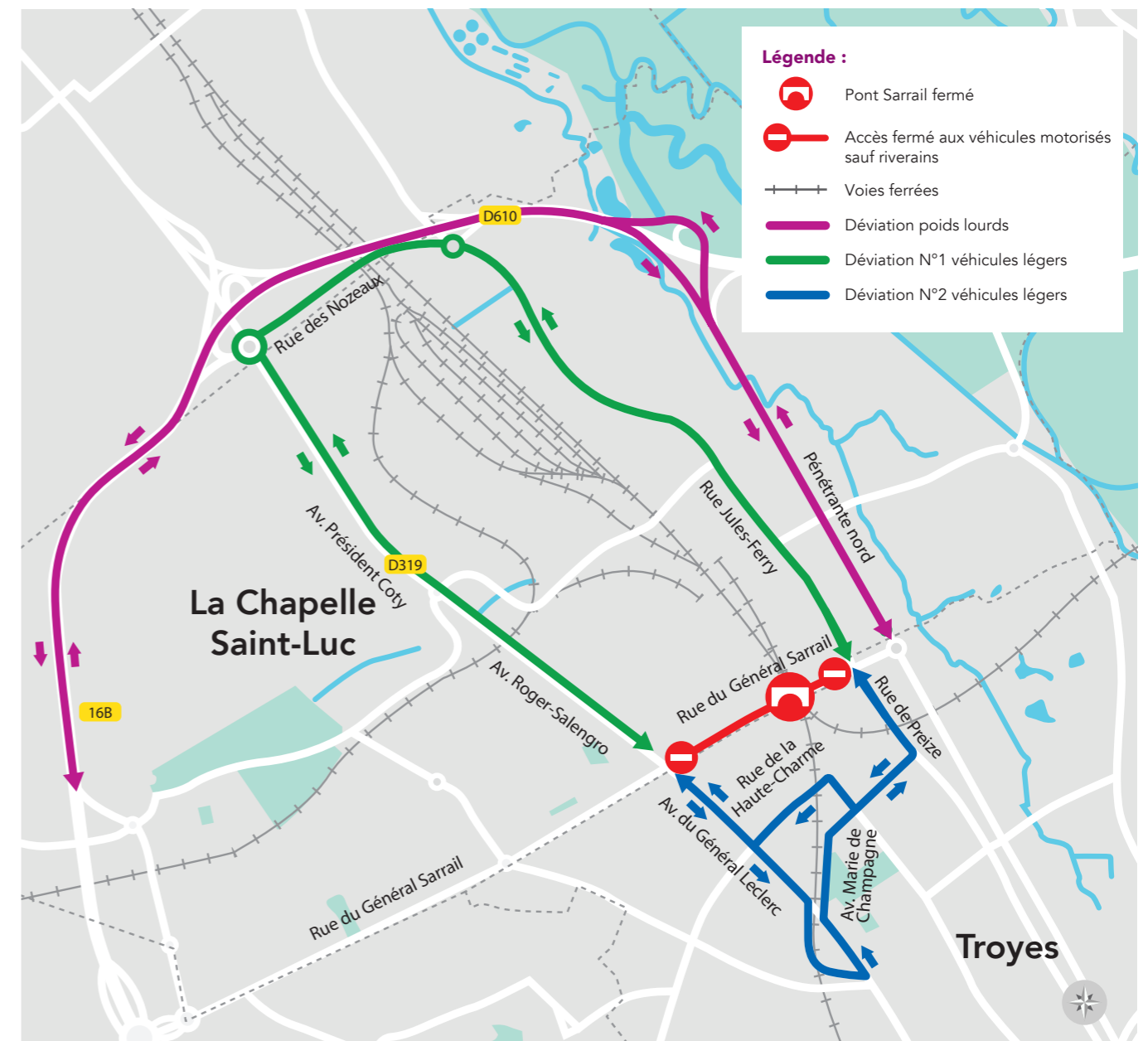
► **Piétons et cyclistes** : pendant toute la durée des travaux, le pont Sarrail sera fermé aux piétons et cyclistes. Pour contourner les travaux, nous vous invitons à emprunter la rue de la Haute-Charme.



► **Transports en commun** : les lignes de bus 11, 27 et D5 seront modifiées. Plus d'informations sur www.tcat.fr ou par téléphone au **03 25 70 49 01**.

Les accès riverains seront maintenus. Soyez vigilants.

Vous circulez avec un véhicule motorisé ?



► **Modification de circulation des véhicules motorisés** : la rue du Général Sarrail sera interdite aux véhicules motorisés, entre l'avenue du Général Leclerc et la rue de Preize. Des itinéraires de déviation au nord et au sud seront mis en place. Un itinéraire spécifique sera prévu pour les poids lourds, déviés par la rocade pénétrente nord ou par la sortie 16B. Nous vous invitons à suivre la signalétique sur site et à utiliser l'application Waze® pour faciliter vos déplacements.

Les accès riverains seront maintenus. Soyez prudents.



Calendrier 2025

Janvier	Février	Mars	Avril	Mai	Juin
				30 mai	
Juillet	Août	Septembre	Octobre	Novembre	Décembre
				14 novembre	



À proximité du chantier, il convient de :

- **Rester attentif à la signalisation** : respectez les consignes des panneaux de signalisation. Ils vous informent sur les travaux en cours et les précautions à prendre.
- **Garder ses distances** : ne franchissez pas les barrières qui délimitent les zones de travaux. Les travaux sont susceptibles de générer des nuisances sonores ainsi que des dégagements de poussières liés aux engins de chantier et aux opérations.

L'équipe projet SNCF Réseau et vos élus viennent à votre rencontre dans votre quartier !

La Chapelle Saint-Luc :

Malterie de Champagne

- Mercredi 30 avril de 16h à 19h
Avenue de la gare, Impasse de la Malterie

Hôtel de ville

- Samedi 17 mai de 9h à 12h
Rue du Maréchal Leclerc

Troyes :

Cimetière de Troyes, avenue du Général Leclerc

- Mardi 13 mai de 17h à 19h
- Samedi 21 juin de 10h à 12h

Zone résidentielle, rue des Maraichers

- Jeudi 22 mai de 16h à 18h
- Mercredi 11 juin de 16h à 18h

Ces permanences se tiendront dans un bus aménagé à cet effet.

Venez échanger et poser vos questions concernant le projet d'électrification et les aménagements du pont Sarrail.

Avril 2025

DES CHANTIERS POUR OUVRIR
LA VOIE DE LA MOBILITÉ DURABLE


Une question ? Une remarque ?

communication.grandest@reseau.sncf.fr



Pour + d'infos
sur le projet

Les aménagements complémentaires
du pont Sarrail sont financés par :



Le projet
d'électrification
est financé par :

